

# Union of Municipalities of Menieh إتحاد بلديات المنية

# Local Economic Development

## التنمية الاقتصادية المحلية

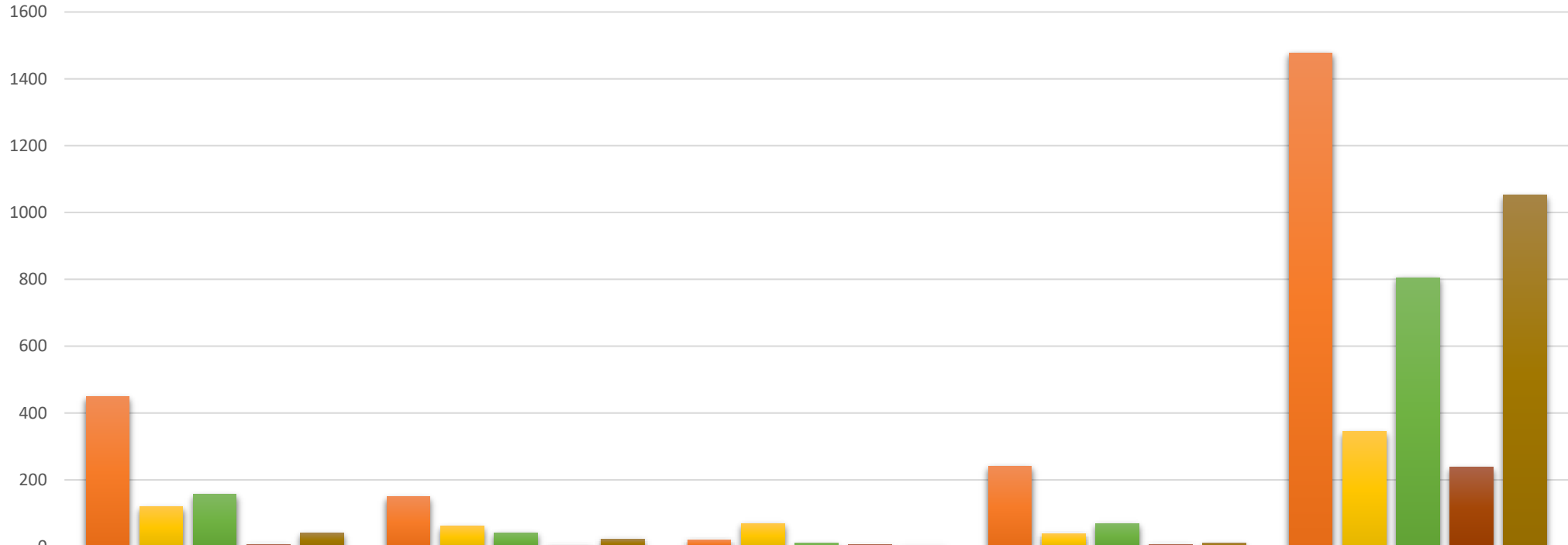
## هدف عرض مشروع نظم المعلومات الجغرافية

الهدف من هذا المشروع الإيضاحي هو جمع البيانات لاتحاد المنية والقطاعات الرئيسية لبلدياتها مما يسمح بتخطيط أفضل واتخاذ القرار وتحديد أولويات تنفيذ المشاريع ، من أجل خدمة سكان الإتحاد بشكل أفضل.

## تطوير نظم المعلومات الجغرافية

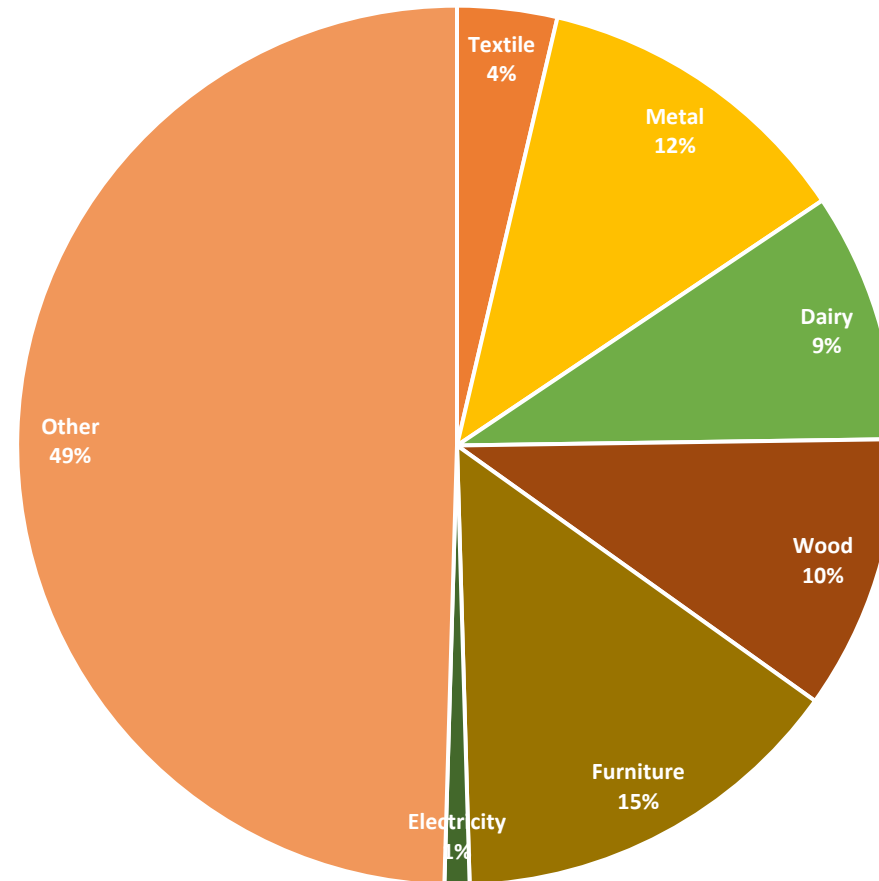
- خلال السنة الأخيرة، أصبح لدى وحدة المنية الفنية لنظم المعلومات الجغرافية:
- تم الحصول على الخرائط الأساسية من المنظمة الكاتالونية للتعاون والتنمية
- بيانات شبكة الطرق المحدثة (352 كم)
- رقمنة المباني (10732 بناء)
- تحديد مواقع جميع الصيدليات ومحطات الوقود والمدارس والأماكن السياحية
- إجراء إستبيان التنمية المحلية الاقتصادية في القطاعات الرئيسية (التجارية ، الخدمية ، الصناعية ، إلخ)
- تدريب 40 متطوع
- جمع البيانات (الإشراف والتحقق)
- تحليل البيانات لكل قطاع

# تحليل البيانات

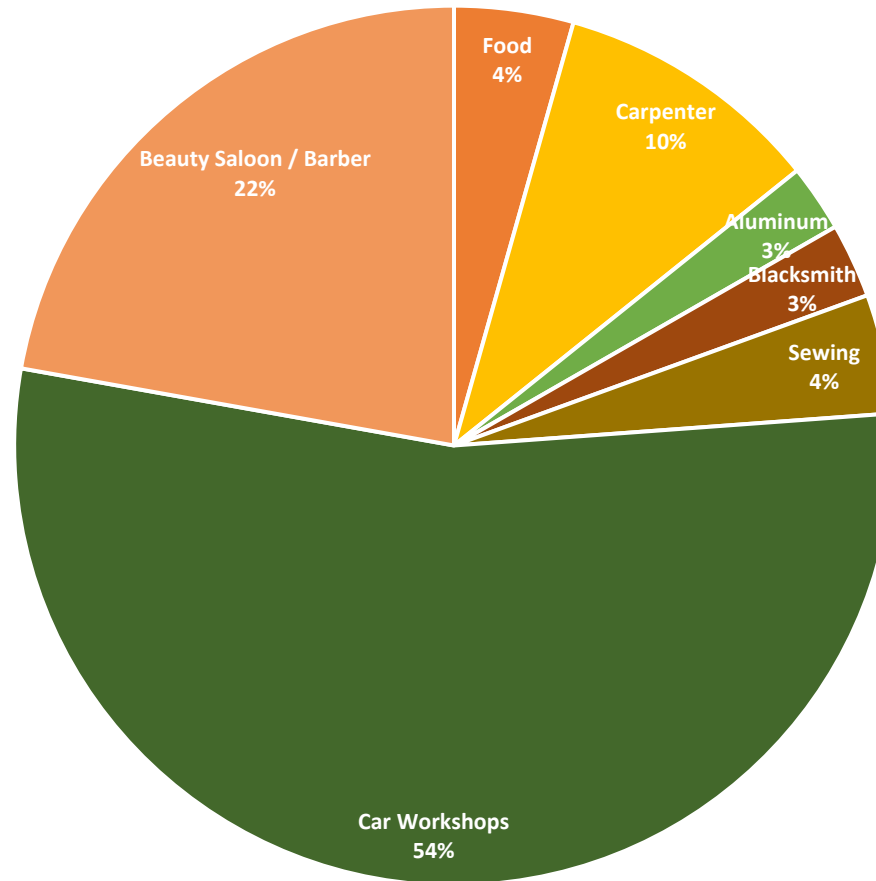


	Commercial	Services	Factories	Professions	Agriculture
Minieh	450	150	21	241	1478
Deir Ammar	120	61	68	38	344
Bhanine	156	42	11	68	805
Bourj Yahudiyeh	7	5	6	7	238
Markebta	41	22	3	11	1052

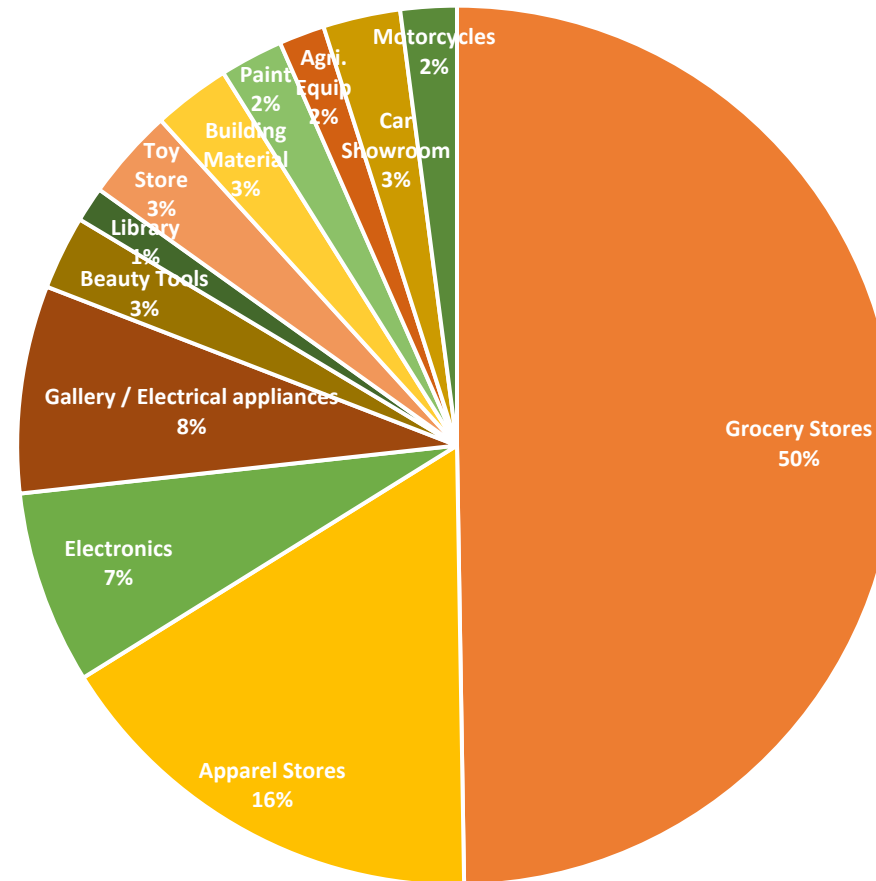
## تحليل بيانات القطاع الصناعي



## تحليل بيانات قطاع المهن

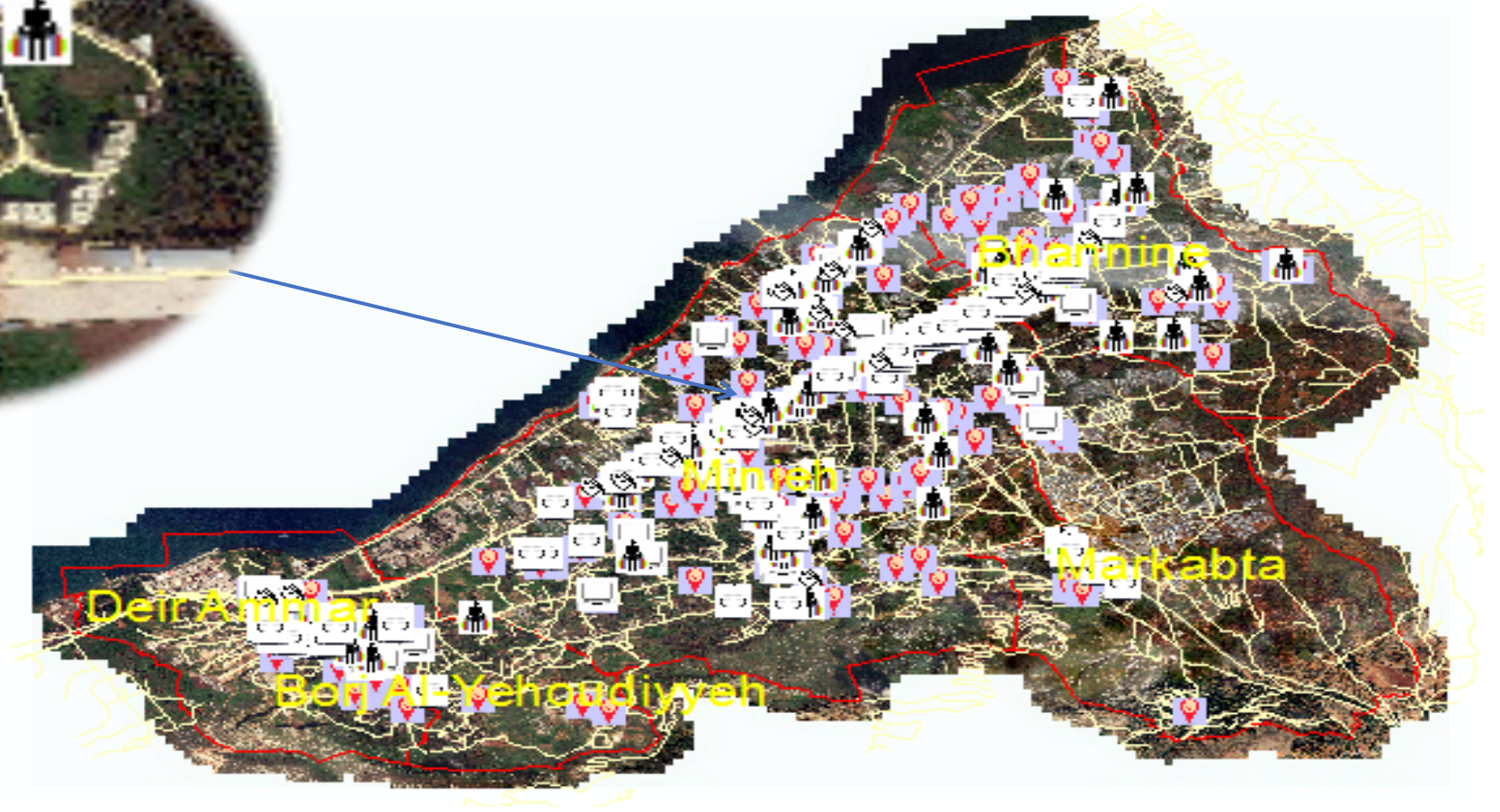


# تحليل بيانات القطاع التجاري

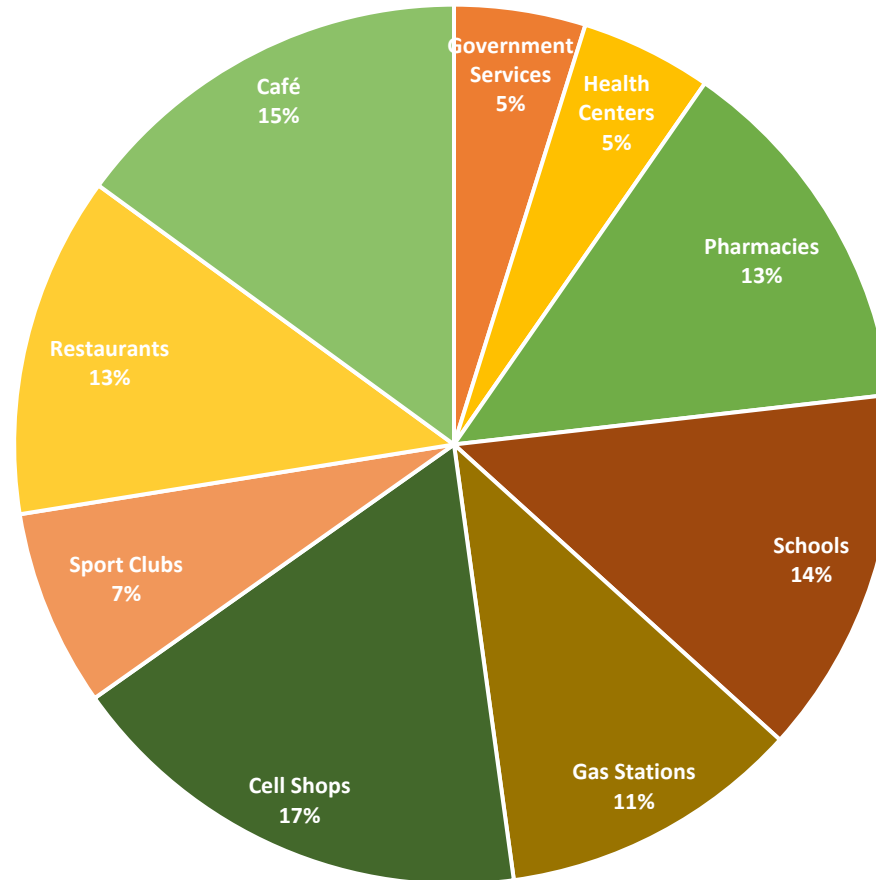




# تحليل بيانات القطاع التجاري



# تحليل بيانات قطاع الخدمات

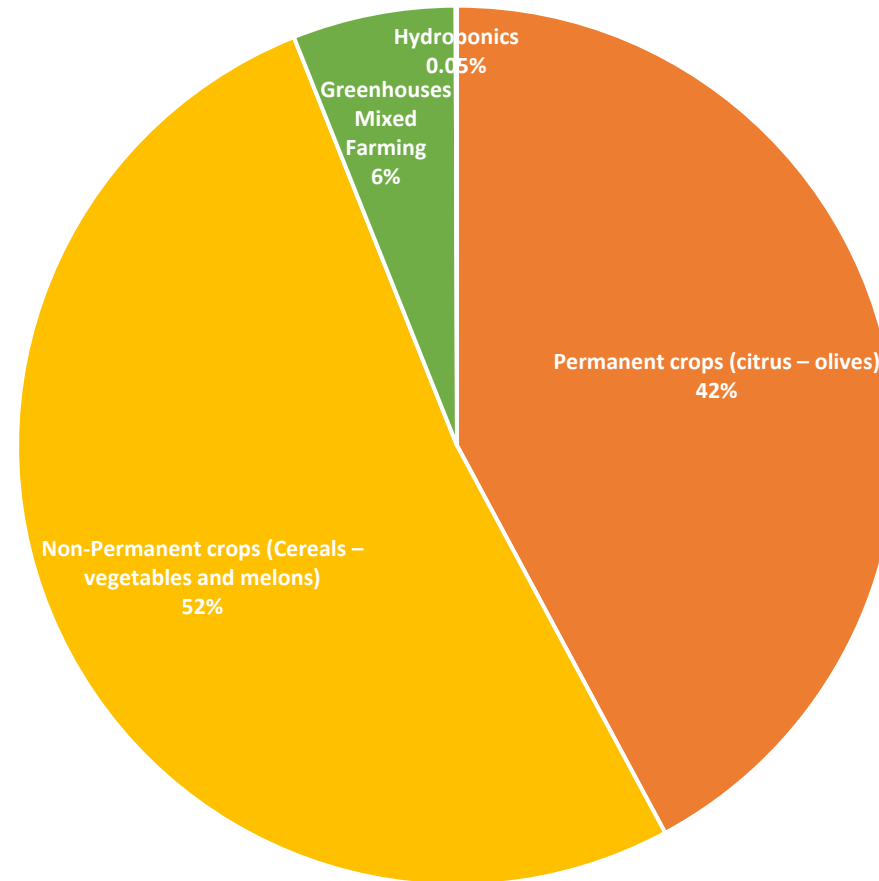




# تحليل بيانات قطاع الخدمات



# تحليل بيانات القطاع الزراعي

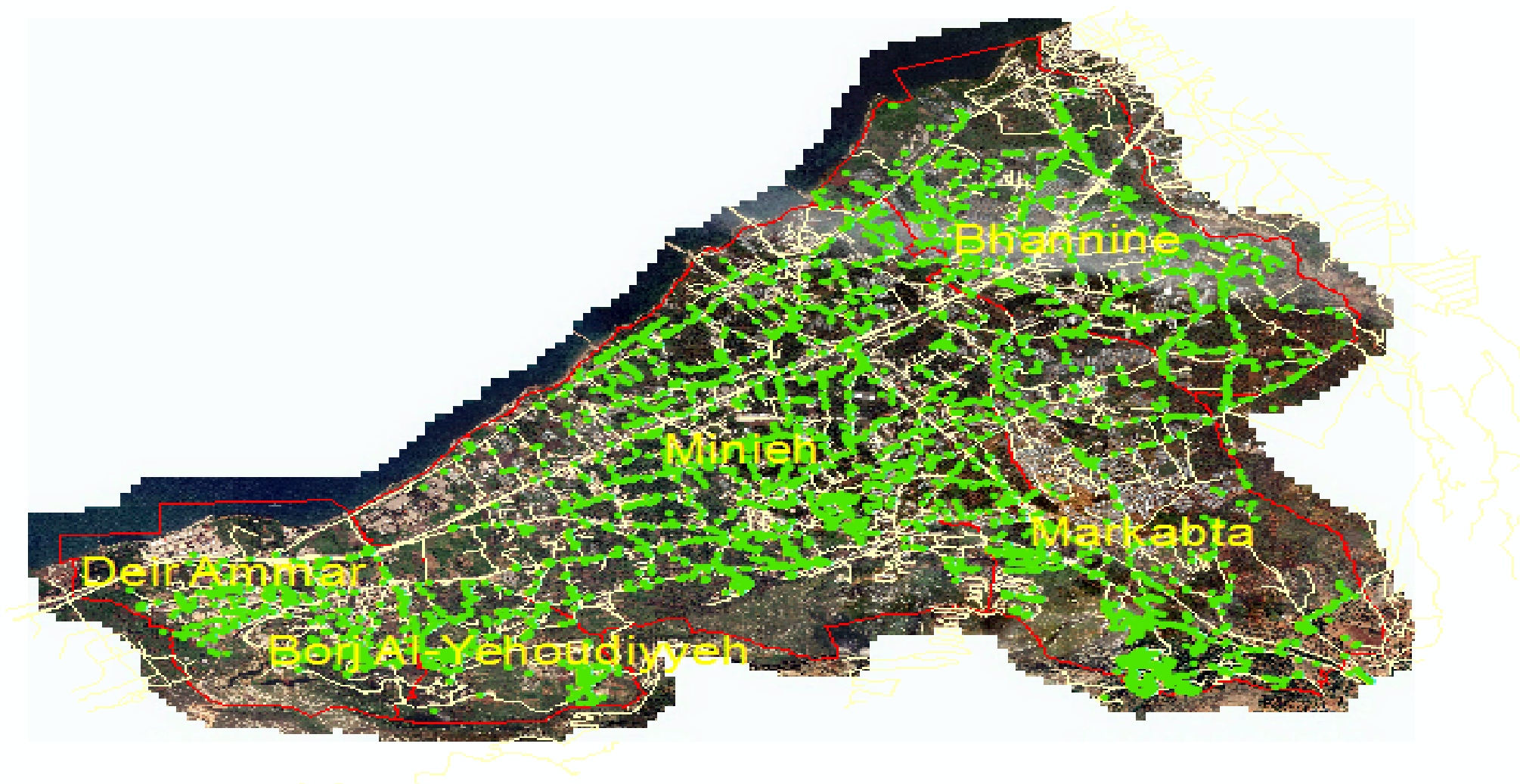


# MASAR

MAINTAINING STRENGTH AND RESILIENCE  
FOR LOCAL GOVERNMENTS IN LEBANON



Funded by the European Union  
بتمويل من الاتحاد الأوروبي



# إستدامة نظم المعلومات الجغرافية

- تحديث البيانات عن طريق تنفيذ مشاريع للمنظمات غير الحكومية / المنظمات الدولية غير الحكومية في إطار شراكة مع جامعة المتوسط





Funded by the European Union  
بتمويل من الاتحاد الأوروبي

Thank You  
شكراً

